PLANIMETRIA SCALA 1:200

SEZIONE LONGITUDINALE SCALA 1:200

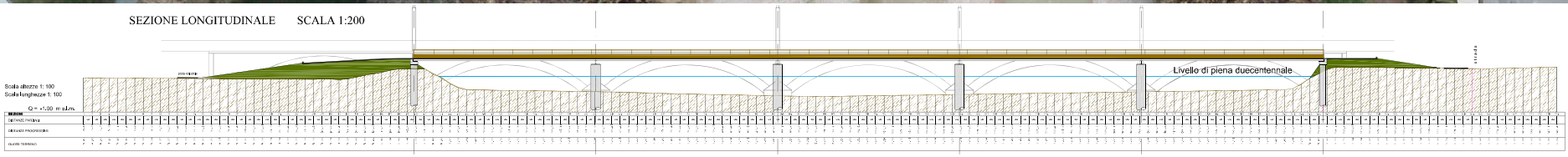

PIANTA FONDAZIONI

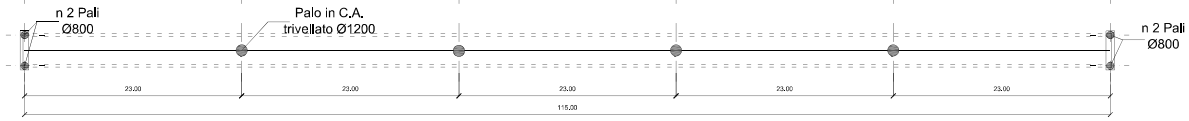

PIANTA DELLA SPALLA
SCALA 1:20

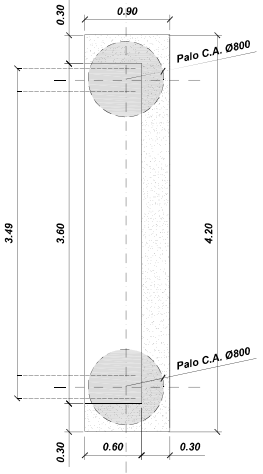

SEZIONE TRASVERSALE IMPALCATO E PILA
SCALA 1:20

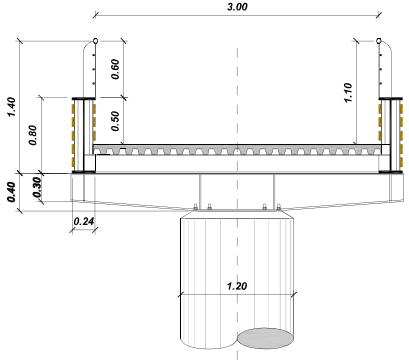

STRALCIO PROSPETTICO
SCALA 1:20

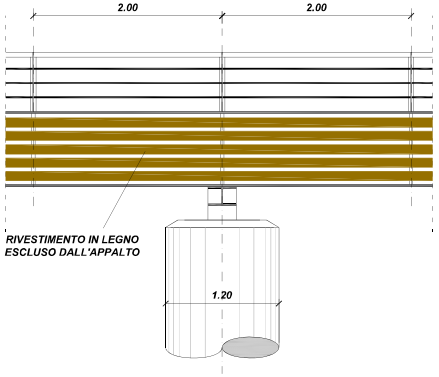

STRALCIO SEZIONE LONGITUDINALE E SPALLA
SCALA 1:20

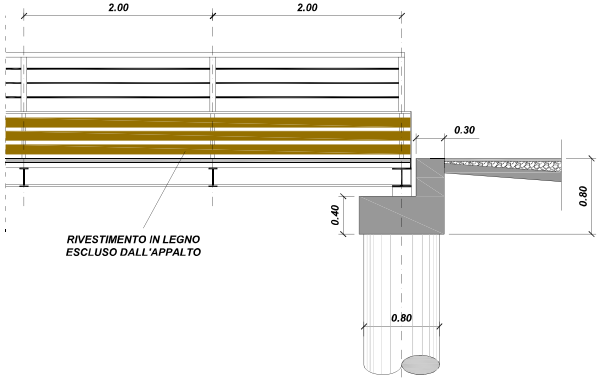

COMUNE DI ALTIDONA

REGIONE MARCHE

COMUNE DI PEDASO

SERVIZIO TUTELA, GESTIONE E ASSETTO DEL TERRITORIO
P.F. TUTELA DEL TERRITORIO DI FERMO

COLLEGAMENTO CICLOPEDONALE IN PROSSIMITÀ DELLA FOCE DEL FIUME ASO TRA I COMUNI DI ALTIDONA E PEDASO
CUP: G11B17000310001
D.G.R. n.784 del 10.07.2017 e dell'art.5 del D.M. 483/2016 del MIT

PROGETTO DEFINITIVO

ELABORATO N. ELAB.

ESECUTIVO ARCHITETTONICO E PARTICOLARI COSTRUTTIVI 8

P.F.TUTELA DEL TERRITORIO DI FERMO
il Dirigente **Dott. Giuseppe SERAFINI**

NUCLEO DI PROGETTAZIONE:
Ing. Giuseppe LAURETTI
Ing. Marco TROVARELLI
Geom. Andrea CECCHINI
Geom. Simone ALBERGHINI
Geom. Damiano PILRAMBCI

DATA: Marzo 2018

REGIONE MARCHE • SERVIZIO TUTELA, GESTIONE E ASSETTO DEL TERRITORIO • P.F. TUTELA DEL TERRITORIO DI FERMO • V.le Fermi 4/7 • 63900 Fermo