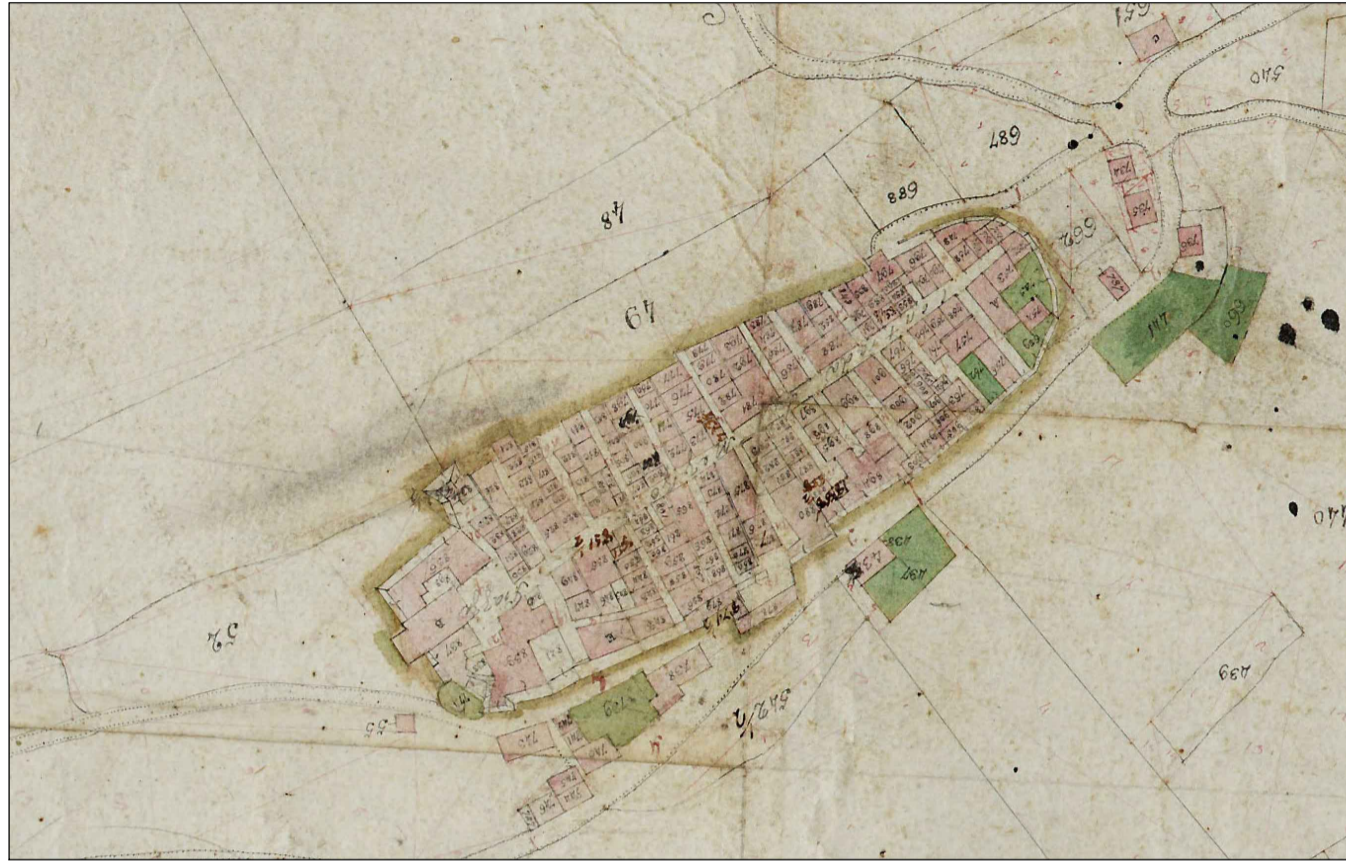




# COMUNE DI ALTIDONA



## PIANO PARTICOLAREGGIATO CENTRO STORICO

TAV. 2  
CARTOGRAFIA DI BASE  
CATASTALE SU BASE AEROFOTOGRAMMETRICA



REDAZIONE: **DOTT. ARCH. GIANNI CORTESI**      **ADOTTATO CON D.G.C. n° 118/2020**  
**DOTT. ING. LORENZO MAURI**                      **APPROVATO CON D.G.C. n° 175/2020**  
R.U.P.: **DOTT. ING. STEFANO POSTACCHINI**      **DICEMBRE 2020**



-  LIMITE PIANO PARTICOLAREGGIATO
-  PARTICELLA FOGLIO