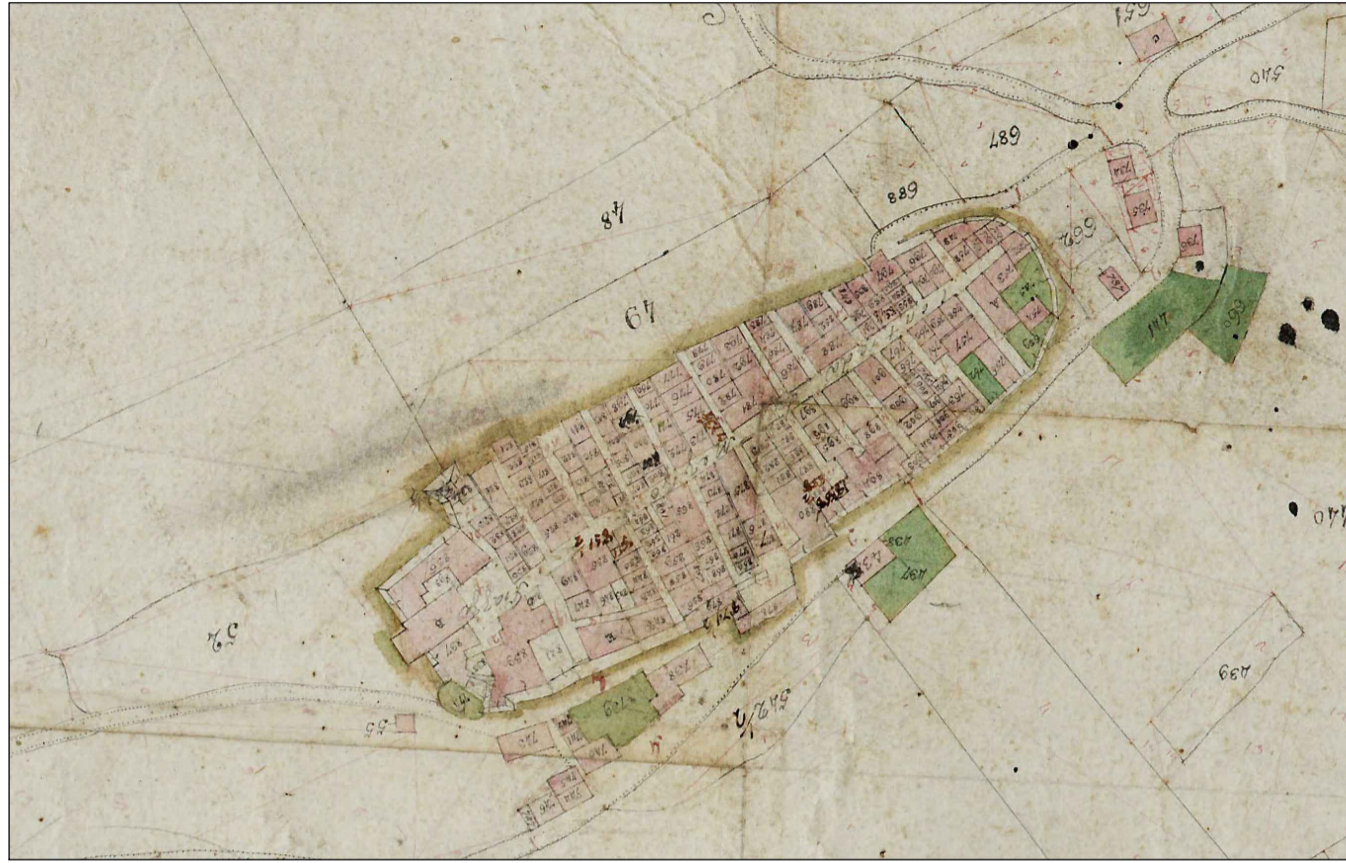




COMUNE DI ALTIDONA







PIANO PARTICOLAREGGIATO CENTRO STORICO

TAV. 3 DESTINAZIONE D'USO DELLE AREE E DEI FABBRICATI



REDAZIONE: **DOTT. ARCH. GIANNI CORTESI** **ADOTTATO CON D.G.C. n° 118/2020**
DOTT. ING. LORENZO MAURI **APPROVATO CON D.G.C. n° 175/2020**

R.U.P.: **DOTT. ING. STEFANO POSTACCHINI** **DICEMBRE 2020**

-  DESTINAZIONE RESIDENZIALE
-  DESTINAZIONE EXTRARESIDENZIALE
 - Attrezzature Amministrative e Pubblici Servizi
 - Attrezzature Religiose
 - Attrezzature Culturali, Sociali, Ricreative e Ricettive
-  ORTI, GIARDINI PRIVATI
-  CORTI PRIVATE
-  VERDE PUBBLICO ESISTENTE A GIARDINO E/O ATTREZZATO PER SOSTA PEDONI
-  AREA A VERDE PUBBLICO NON SISTEMATO



CASA
ANTONELLI

Fonte del Cladeto
(pubblico)

Parco dei Posti

Via F. Petrarca

Via Dante Alighieri

Piazza Carboni

Piazza della Pieve

Piazza Municipale

Via della Vecchia Pieve

Piazza del Teatro

Via C. Leopardi

Via F. Petrarca

Via D. Bolognini

Piazza C. Battisti

Via Roma

Via S. Spirito

Via S. Maria

Via S. Maria Nuova

Via S. Maria Vecchia

Via S. Maria Antica

Via S. Maria Maggiore

Via S. Maria Nuova

Via S. Maria Vecchia

Via S. Maria Antica

Via S. Maria Maggiore

Via S. Maria Nuova

Via S. Maria Vecchia

Via S. Maria Antica

Via S. Maria Maggiore

Via S. Maria Nuova

Via S. Maria Vecchia

Via S. Maria Antica

Via S. Maria Maggiore

Via S. Maria Nuova

Via S. Maria Vecchia

Via S. Maria Antica

Via S. Maria Maggiore